

BIENEN BRUNNHÖLZL

Renate und Georg Brunnhölzl
Saulorn 143 - 94545 Hohenau
Tel.: 08558 - 920161

eMail: info@baytop.de - www.baytop.de



Unser Angebot:

- ❖ **Bienenhonig:**
 - Blütenhonig
 - Waldhonig
 - Lindenblütenhonig
- ❖ **Kerzen aus Bienenwachs**
- ❖ **Propolis-Creme**
- ❖ **Propolis-Tinktur**
- ❖ **Gelee Royale**
- ❖ **Marmelade**
- ❖ **Liköre mit Bienenhonig:**
 - Brombeerlikör
 - Himbeerlikör
 - Holunderlikör

**„Willst Du Gottes Wunder seh'n,
musst du zu den Bienen geh'n!“**

... lautet das Motto unseres

„Saulorner Bienenlehrpfades“

Auf einem ca. 3,5 km langen Rundweg und auf 10 Stationen erfahren Sie alles über die faszinierende Welt unserer Honigbiene, seiner 3 Einzelwesen und seiner Gesamtheit, den „Bien“. Genießen Sie anschließend bei einer Honigprobe echten Bienenhonig aus dem Bayerischen Wald. Gerne führe ich Sie auch auf dem Weg und erzähle Ihnen den Lebenslauf des „Bien“.

Leider ist dieser Weg stellenweise nicht rollstuhlgeeignet, eine Variante über (ca. 2,5 km und 4 Stationen weniger) wäre aber möglich.

Der Start- und Zielpunkt dieses Bienenlehrpfades ist in der Ortschaft Saulorn bei Hohenau, vor dem Anwesen Brunnhölzl, Haus-Nr. 143



FW 1 im Erdgeschoß


FW 2 im Obergeschoß

Start und Ziel des Bienenlehrpfades

Gerne können Sie auch eine unserer Ferienwohnungen als Ausgangspunkt für Ihre Pilger- bzw. Wandertouren mieten. Genaueres sehen Sie unter: www.baytop.de/ferienwohnungen/



PRIBRAM




Pfarrkirche
St. Peter u. Paul
HOHENAU



Pilgerweg
Via Nova
KREUZBERG




SCHÖNBRUNN A. LUSEN



Aufbruch - Durchbruch

Aufbruch
Auf einem neuen Weg
zu einem alten Ziel
Aus der Einsamkeit
zur Zusammenkunft
Aus tiefem Zweifel
zu neuer Hoffnung
Aus der Dunkelheit
zum Licht

Durchbruch
... zum Selbst
... zum Leben
... zum Welt
... zum Dienst
... zum Licht
... zum Fröhen
... jetzt
... nicht morgen



ST. WOLFGANG



WEGE,

DIE

BEWEGEN ...



Die VIA NOVA (lat. „Neue Straße“) ist ein im Juli 2004 neu geschaffener europäischer, grenzüberschreitender Pilgerweg. Dieser junge, zeitgemäß ausformte Pilgerweg führt auf 410 Kilometern von Pribram in Tschechien quer durch Niederbayern und Oberösterreich bis St. Wolfgang.

Die VIA NOVA ist ein spiritueller Weg ins 21. Jahrhundert, ein Weg für alle Konfessionen, ein Zeichen für Hoffnung, Frieden. Die VIA NOVA hat kein eigentliches Ziel, also keinen Wallfahrtsort. Bei ihr ist allein der Weg das Ziel. Auf dem Weg sind Kirchen und Wegkreuze, Orte der Kultur, der Kraft und der Ruhe, der Schönheit und der Geschichte.

Ich biete Führungen auf kürzeren und auch längeren Teilstücken dieses „Neuen Weges“ an.

Gerne organisiere ich für Sie auch eine „Pauschalwanderung“.

Es kommt niemals ein Pilger nach Hause, ohne ein Vorurteil weniger und eine neue Idee mehr zu haben.

Ein Ziel von mir ist es, die VIA NOVA, in drei Bänden als Pilgerführer zu beschreiben. Die Bände VIA NOVA 1 „Bayerischer Wald“ und VIA NOVA 2 „Böhmerwald“ habe ich nun fertiggestellt.

Zu beziehen sind diese Pilgerführer zum Preis von je 12,95 € bei:

- Georg Brunnhölzl, Anschrift siehe Info-Kasten, Bankverbindung: RB Hohenau, BLZ: 74069752, Konto: 51802 (im Inland versandkostenfrei)
- Morsak Verlag GmbH, Wittelsbacherstr. 2, 94481 Grafenau, eMail: info@morsak.de



Bei „www.via-nova-hohenau.de/georg“ finden Sie Angebote über:

Pilgern zum Schnuppern - Pilgern an einem Tag: Sie bestimmen einen Start- u. Zielpunkt (evtl. von Ihrem Urlaubsdomizil), ich kümmere mich um Begleitung, Führung, Rücktransport vom Zielpunkt zum Ausgangspunkt ...

Pilgern über mehrere Tage: Sie wollen etwas länger unterwegs sein, aber auf einem Rundweg wieder zu Ihrem Ausgangspunkt gelangen? Unterwegs übernachten, oder jeweils abends per Transfer wieder zu Ihrem Urlaubsdomizil zurückkehren?

Pilgern für Menschen mit Handicap

Pilgern für Senioren:

www.via-nova-hohenau.de/pilgern-mit-handicap

„Jeder Mensch hat sein Handicap, bei manchem sieht man es auf den ersten Blick!“, behauptete ich hier bewusst provozierend.

Es ist normal, verschieden zu sein - es wäre schlimm, wenn alle Menschen gleich wären. Niemand ist entweder behindert oder nicht behindert, niemand ist auch nur krank oder völlig gesund. Niemals kann man den Wert eines Menschen mit "Normal" oder "Behindert" beschreiben.

Wieso aber nicht mit einer Behinderung pilgern?

Pilgern Sie auf ausgesuchten Strecken, auch mit dem Rollstuhl - oder einem anderen Handicap, in Ein- u. Mehrtagestouren unter ärztl. Betreuung bzw. Kontrolle. Jeder bestimmt seine persönliche Strecke, er kann jederzeit abbrechen bzw. in das Begleitfahrzeug umsteigen.

Pilgern für Senioren: Leicht verfallen wir Senioren (auch ich zähle mich als Jahrgang 1944 dazu) gerne in Aussprüche wie: "das kann ich nicht mehr, dazu bin ich zu alt" - und reden uns damit ein weiteres Handicap ein.

Wer sich aber von vornherein aufgibt, wird nie an einem Ziel stehen, nie voller Stolz zu sich sagen können: **„Und ich habe es doch geschafft - auch wenn es mir manchmal schwer gefallen ist!“**

Unsere Ziele stecken wir halt etwas kürzer und nehmen evtl. die Hilfsmittel "Rucksacktransport" oder auch mal den "Fahrdienst" wahr.

Wege entstehen dadurch, dass man sie geht im Menschen - im Leben - in der Natur.

Wege, die bewegen, einige Pilger-Vorschläge:

Nicht alle Wege / Abschnitte sind auch für Rollstuhlfahrer / Senioren geeignet. Bei entsprechender Organisation können diese aber umgangen - bzw. durch Begleitfahrzeugeinsatz überbrückt werden.

2 Tage: Freyung - Kreuzberg - Hohenau - Freyung

Strecke: Freyung - Kreuzberg - Weg der Besinnung - Raimundsreuth - Schönbrunn - Hohenau. **Übernachtung bzw. Bustransfer.** Hohenau - Saulorn - Bienenlehrpfad - Buchberger Leite - Freyung. **Übernachtung.** Tagesetappen von ca. 20 + 13 km

2 Tage: Freyung - Mauth - Hohenau - Freyung

Strecke: Freyung - Kreuzberg - Weg der Besinnung - Mauth - Schönbrunn a. L. **Übernachtung bzw. Bustransfer.** Schönbrunn a. L. - Hohenau - Saulorn - Bienenlehrpfad - Buchberger Leite - Freyung. **Übernachtung.** Tagesetappen von ca. 21 + 20 km

3 Tage: Ringelai - Buchberger Leite - Freyung, Schönbrunn - Ringelai

Strecke: Ringelai - Freyung. **Übernachtung bzw. Bustransfer.** Freyung - Kreuzberg - Weg der Besinnung - Raimundsreuth - Schönbrunn. **Übernachtung bzw. Bustransfer.** Schönbrunn - Hohenau - Buchberger Leite - Ringelai, **Übernachtung.** Tagesetappen von ca. 10 + 14 + 15 km (oder 2 Tage 24 + 15 km)

2 Tage: Ringelai - Hohenau - Mauth - Kreuzberg - Freyung - Ringelai

Strecke: Ringelai - Hohenau - Mauth. **Übernachtung bzw. Bustransfer.** Mauth - Kreuzberg - Freyung - Ringelai. **Übernachtung.** Tagesetappen von ca. 23 + 23 km

Wege, die bewegen:

Spurensuche auf den „Hohenauer Kapellenwanderwegen“

PILGERN, WANDERN, WALKEN

Viele Legenden... ranken sich um

die zahlreichen Kapellen, Wegkreuze und Marterl der Pfarrgemeinden Hohenau und Schönbrunn am Lusen. Sie sind Zeuge der tiefgläubigen Zeit unserer Vorfahren. Die meisten dieser alten Kapellen könnten Ihnen ergreifende Geschichten über eine wundersame Begebenheit ihrer Entstehung erzählen. Wir laden Sie ein, diese Wege zu pilgern, zu erwandern. Auf ihnen Ruhe zu tanken - wieder zu **SICH** finden.

Auf 6 Kapellenwander - Rundwegen können Sie pilgern:

- **Der Holzhauerweg,** im Norden von Schönbrunn am Lusen mit einer Streckenlänge von 9 km
- **Der Taferlweg** führt uns an die Ostgrenze von Schönbrunn am Lusen, Streckenlänge ca. 10 km
- **Der Brunnenweg,** ein Weg der Kapellen, Kreuze, Marterl und Brunnen mit einer Streckenlänge von 11 km
- **Der Westweg** mit dem Motto: „Sehen und staunen - Stauend sehen - Sehen und glauben“ und einer Streckenlänge von 12 km
- **Der Ostweg,** der längste Rundwanderweg mit 17 km Streckenlänge und einer Variante von 13 km
- **Der Südweg,** mit dem Motto: „Suchen und finden“ mit einer Streckenlänge von 12 km

Infos, Auskunft, Beratung



Georg Brunnhölzl, zertifizierter Pilgerwegbegleiter
Saulorn 143, 94545 Hohenau, Tel. 08558 - 920161
georg.brunnhoezl@via-nova-hohenau.de
www.via-nova-hohenau.de/georg

Sie können Ihr Interesse auch unverbindlich auf folgender Seite:
www.via-nova-hohenau.de/interessenformular.htm eintragen!